Deutschlandreise
Auf Entdeckungstour durch Deutschland

Deutschlandreise – auf Entdeckungstour durch Deutschland

Begeben Sie sich mit den Kindern auf eine spannende Reise durch Deutschland. Als Reiseleiter begleiten Sie die Kinder zu acht unterschiedlichen Reisezielen: von der Ostsee über Berlin und Dresden bis nach München, in den Harz, nach Köln, Hamburg und an die Nordsee. An jeder Station gibt es einen kurzen Infotext und eine passende Aufgabe.

So funktioniert die Deutschlandreise

Jedes Kind erhält einen Deutschland-Reisepass, in dem die besuchten Reiseziele festgehalten werden. Die Stationskarten können im Klassen- oder Gruppenraum verteilt und nacheinander oder in kleinen Gruppen bearbeitet werden. Je nach Alter können die Kinder selbstständig arbeiten oder die Aufgaben gemeinsam lösen.

Tipp: Laminieren Sie die Stationskarten vor dem Einsatz. So können die Kinder viele Aufgaben mit einem abwischbaren Folienstift direkt auf der Karte bearbeiten. Die Lösungen lassen sich anschließend wieder entfernen.

Noch anschaulicher wird die Reise, wenn Sie die **Stationen mit Bildern ergänzen.** Fotos von Sehenswürdigkeiten und Landschaften können Sie beispielsweise aus Reisekatalogen, Zeitschriften oder Prospekten verwenden. Alternativ können die Kinder mit Tablets oder Mobiltelefonen passende Bilder und weitere Informationen zu den Reisezielen suchen.

Einsatzmöglichkeiten

Die Deutschlandreise lässt sich flexibel an Ihre Gruppe oder Klasse anpassen:

- Als Stationenlernen: Die Kinder bearbeiten die acht Stationen selbstständig oder in kleinen Gruppen.
- Als gemeinsame Reise: Sie führen die Kinder als Reiseleiter durch die einzelnen Stationen und bearbeiten die Aufgaben gemeinsam.
- Als Projekttag: Richten Sie einen ganzen Vormittag oder Tag als Deutschlandreise ein und verbinden Sie die Stationen mit weiteren Angeboten.
- Als Wochenprojekt: Jeden Tag wird ein neues Reiseziel besucht und in den Reisepass eingetragen.
- Als Einstieg in den Tag der Deutschen Einheit: Nutzen Sie die Reise, um Deutschland, seine Regionen und Besonderheiten kennenzulernen.
- Als Abschluss: Die Kinder stellen ihr Lieblingsreiseziel vor oder erzählen, welchen Ort sie selbst gerne besuchen würden.

So verbinden Sie geografisches Wissen mit Rätseln, kleinen Suchaufgaben und Bewegungsangeboten und geben den Kindern die Möglichkeit, Deutschland auf spielerische Weise zu entdecken.



Weitere Arbeitsblätter

Station 1 – Ostsee

Willkommen an der Ostsee!

Die Ostsee liegt im Norden Deutschlands. Entlang der Küste gibt es lange Sandstrände, Dünen, Steilküsten und viele kleine Küstenorte. Auch einige deutsche Inseln liegen in der Ostsee, zum Beispiel Rügen, Usedom und Fehmarn.

Im Meer leben viele verschiedene Tiere. Neben Fischen wie Hering und Dorsch gibt es dort auch Robben, Seevögel und sogar kleine Wale: den Schweinswal.

An manchen Stränden kann man Muscheln und besondere Steine finden. Mit etwas Glück entdeckt man sogar Bernstein. Auf der Insel Rügen kannst du außerdem die berühmten weißen Kreidefelsen sehen.

Schon gewusst?

Die Ostsee ist fast vollständig von Land umgeben. Deshalb wird sie als Binnenmeer bezeichnet.

Deine Aufgabe – Was gehört an die Ostsee?

Kreuze an, was du an der Ostsee finden kannst:

- ☐ Sandstrand
- ☐ Alpen
- ☐ Muscheln
- ☐ Dünen
- ☐ Schlittenhunde
- ☐ Leuchttürme

Zusatzaufgabe:

Welche drei Dinge würdest du für einen Tag am Strand einpacken?

_____

_____

_____

Für den Reisepass

Wenn du die Station geschafft hast, kannst du deinen Ostsee-Reisestempel ausmalen.



Station 2 – Berlin

Willkommen in Berlin!

Berlin ist die Hauptstadt Deutschlands und liegt im Nordosten des Landes. Die Spree fließt durch die Stadt. Zu den bekanntesten Sehenswürdigkeiten gehören das Brandenburger Tor, der Reichstag und der Fernsehturm.

Berlin ist auch ein wichtiger Ort der deutschen Geschichte. Nach dem Zweiten Weltkrieg wurde Deutschland in BRD und DDR geteilt. Auch Berlin war geteilt. 1961 wurde die Berliner Mauer gebaut und trennte Ost- und Westberlin. Am 9. November 1989 wurde die Grenze geöffnet. Fast ein Jahr später, am 3. Oktober 1990, wurde Deutschland wiedervereinigt.

Heute erinnern Teile der Berliner Mauer und verschiedene Gedenkstätten an die Zeit der Teilung.

Schon gewusst?

Das Brandenburger Tor stand früher direkt an der Grenze zwischen Ost- und Westberlin. Heute ist es ein Symbol für die Einheit Deutschlands.

Deine Aufgabe – Die Zeitreise

Bringe die Ereignisse in die richtige Reihenfolge. Schreibe die Zahlen 1 bis 4 daneben.

☐ Die Berliner Mauer wird gebaut.

☐ Deutschland wird wiedervereinigt.

☐ Die Berliner Mauer wird geöffnet.

☐ Deutschland wird in BRD und DDR geteilt.

Tipp: Die Jahreszahlen helfen dir:
1949 – 1961 – 1989 – 1990

Für den Reisepass

Wenn du die Station geschafft hast, kannst du deinen Berlin-Reisestempel ausmalen.



Station 3 – Dresden

Willkommen in Dresden!

Dresden liegt im Osten Deutschlands und ist die Landeshauptstadt von Sachsen. Die Stadt liegt direkt an der Elbe und ist für ihre beeindruckenden historischen Gebäude und Kunstsammlungen bekannt. Zu den bekanntesten Sehenswürdigkeiten gehören die Frauenkirche, der Zwinger und die Semperoper.

Die Frauenkirche ist eines der bekanntesten Wahrzeichen Dresdens. Im Zweiten Weltkrieg wurde sie schwer beschädigt und später wieder aufgebaut. Heute steht sie auch für die Geschichte und den Wiederaufbau der Stadt.

Dresden hat außerdem viele Parks und Grünflächen. Bei einem Spaziergang an der Elbe kann man die Stadt und ihre Bauwerke besonders gut entdecken.

Schon gewusst?

Dresden wird wegen seiner beeindruckenden Bauwerke und seiner Lage an der Elbe manchmal „Elbflorenz" genannt.

Deine Aufgabe – Wahrzeichen-Puzzle

Frauenkirche – Elbe – Dresden – Sachsen

Ordne die den passenden Aussagen zu.

Stadt in Ostdeutschland → _____

Fluss durch Dresden → _____

Bekanntes Bauwerk → _____

Bundesland → _____

Für den Reisepass

Wenn du die Station geschafft hast, kannst du deinen Dresden-Reisestempel ausmalen.



Station 4 – München

Willkommen in München!

München liegt im Süden Deutschlands und ist die Landeshauptstadt von Bayern. Mit rund 1,5 Millionen Einwohnern ist München die drittgrößte Stadt Deutschlands. Durch die Stadt fließt die Isar. Zu den bekannten Sehenswürdigkeiten gehören die Frauenkirche, der Marienplatz und der Englische Garten.

München ist außerdem für seine Nähe zu den Alpen bekannt. Von der Stadt aus ist das Alpenvorland schnell erreichbar. In Bayern gibt es viele Seen, Wälder und Berge, die zum Wandern und Entdecken einladen.

Auch kulturell hat München viel zu bieten. Museen, Theater und historische Gebäude machen die Stadt zu einem beliebten Reiseziel.

Schon gewusst?

Die Zugspitze, der höchste Berg Deutschlands, liegt in Bayern und ist 2.962 Meter hoch.

Deine Aufgabe – Bayern-Check

Welche Aussagen stimmen?

- ☐ München liegt im Norden Deutschlands.
- ☐ München ist die Hauptstadt Bayerns.
- ☐ Bayern liegt im Süden Deutschlands.
- ☐ Die Nordsee liegt direkt bei München.
- ☐ Die Alpen liegen nicht weit von München entfernt.

Zusatzaufgabe:

Wie heißt Deutschlands höchster Berg?

Für den Reisepass

Wenn du die Station geschafft hast, kannst du deinen München-Reisestempel ausmalen.



Station 5 – Harz

Willkommen im Harz!

Der Harz ist ein Mittelgebirge in der Mitte Deutschlands. Er liegt in den Bundesländern Niedersachsen, Sachsen-Anhalt und Thüringen. Die Landschaft ist geprägt von dichten Wäldern, Bergen, Bächen und tiefen Tälern. Besonders bekannt ist der Brocken. Mit 1.141 Metern ist er der höchste Berg des Harzes und zugleich der höchste Berg Norddeutschlands.

Im Harz gibt es viele Möglichkeiten, die Natur zu entdecken. Wanderwege führen durch Wälder und über Berge. In den Wäldern leben zum Beispiel Rehe, Wildschweine, Füchse und verschiedene Vogelarten. Auch Bäche und Flüsse gehören zur Landschaft. Im Winter können Besucher in einigen Orten des Harzes rodeln oder Wintersport treiben.

Der Harz ist außerdem für seine Sagen und Geschichten bekannt. Eine der bekanntesten ist die Geschichte von der Walpurgisnacht. Dabei treffen sich in den Erzählungen Hexen auf dem Brocken. Besonders rund um den 30. April und 1. Mai wird diese Tradition in einigen Orten aufgegriffen.

Schon gewusst?

Der Brocken liegt im Nationalpark Harz. Wegen seiner besonderen Lage kann das Wetter dort schnell wechseln. Selbst im Sommer kann es auf dem Gipfel deutlich kühler und windiger sein als im Tal.

Deine Aufgabe – Bayern-Check

Du bist heute als Naturdetektiv unterwegs. Welche Dinge könntest du bei einer Wanderung im Harz entdecken? Finde sechs passende Begriffe:

Fichte – Delfin – Bach – Reh – Berg – Muschel – Pilz – Tanne – Palme

Meine sechs Naturfunde:

_____

_____

Zusatzaufgabe:

Welches Tier würdest du besonders gerne im Harz beobachten?

_____

Für den Reisepass

Wenn du die Station geschafft hast, kannst du deinen Harz-Reisestempel ausmalen.



Station 6 – Köln

Willkommen in Köln!

Köln liegt im Westen Deutschlands im Bundesland Nordrhein-Westfalen. Die Stadt liegt direkt am Rhein, einem der längsten und wichtigsten Flüsse Deutschlands. Der Rhein fließt durch viele Städte und Landschaften, bevor er in die Nordsee mündet. In Köln gibt es deshalb auch einen großen Hafen und viele Brücken über den Fluss.

Das bekannteste Wahrzeichen der Stadt ist der Kölner Dom. Die große gotische Kirche steht direkt neben dem Hauptbahnhof und gehört zu den bekanntesten Bauwerken Deutschlands. Der Bau des Doms begann bereits im Jahr 1248. Erst mehr als 600 Jahre später, im Jahr 1880, wurde er fertiggestellt. Heute gehört der Kölner Dom zum UNESCO-Welterbe.

Köln ist außerdem für seine lange Geschichte bekannt. Die Stadt wurde bereits von den Römern gegründet und hieß damals Colonia. Noch heute können Besucher Spuren aus dieser Zeit entdecken. Außerdem gibt es in Köln viele Museen, historische Gebäude und die berühmte Hohenzollernbrücke.

Schon gewusst?

Über die Hohenzollernbrücke fahren jeden Tag zahlreiche Züge. An der Brücke hängen außerdem viele sogenannte Liebesschlösser, die Menschen dort als Zeichen ihrer Verbundenheit befestigen.

Deine Aufgabe – Rhein-Rätsel

Ein Schiff fährt auf dem Rhein.
Was könnte es auf seiner Reise sehen?

Kreise die passenden Begriffe ein:

Kölner Dom – Rhein – Nordsee – Alpen – Hafen – Brücken

Knobelaufgabe:
Der Rhein fließt durch Köln. Der Fluss ist viel länger als die Stadt. Was glaubst du: Fließt der Rhein nur durch Deutschland?

☐ Ja
☐ Nein

Für den Reisepass

Wenn du die Station geschafft hast, kannst du deinen Köln-Reisestempel ausmalen.



Station 7 – Hamburg

Willkommen in Hamburg!

Hamburg liegt im Norden Deutschlands und ist eines der 16 Bundesländer. Die Stadt liegt an der Elbe, die durch Hamburg hindurchfließt und schließlich in die Nordsee mündet. Durch ihre Lage am Fluss ist Hamburg eng mit dem Wasser verbunden. Der Hamburger Hafen ist einer der bekanntesten Häfen Europas. Von hier aus werden Waren mit großen Schiffen in viele Länder transportiert.

Zu den bekanntesten Sehenswürdigkeiten Hamburgs gehört die Speicherstadt. Dort stehen viele alte Lagerhäuser aus Backstein, in denen früher Waren wie Kaffee, Tee und Gewürze gelagert wurden. Heute gehören die Speicherstadt und das Kontorhausviertel mit dem Chilehaus zum UNESCO-Welterbe. Ebenfalls bekannt ist die Elbphilharmonie. Das moderne Konzerthaus steht direkt an der Elbe und ist zu einem Wahrzeichen der Stadt geworden.

Hamburg hat außerdem viele Brücken, Kanäle und Wasserwege. Deshalb wird die Stadt manchmal auch als „Venedig des Nordens" bezeichnet. Wer Hamburg besucht, kann Schiffe beobachten, am Wasser entlangspazieren oder den Hafen erkunden. Auch die berühmte Hafenrundfahrt zeigt, wie wichtig der Hafen für die Stadt ist.

Schon gewusst?

Hamburg liegt zwar nicht direkt an der offenen Nordsee, aber die Elbe verbindet die Stadt mit der Nordsee. Große Schiffe können deshalb von Hamburg aus über die Elbe hinaus auf das Meer fahren.

Deine Aufgabe – Schiffsreise

Du bist Kapitän eines Schiffes im Hamburger Hafen. Stell dich hinter eine Startlinie.

5 Schritte nach Norden
3 Schritte nach Osten
5 Schritte nach Süden
3 Schritte nach Westen



Wo bist du jetzt?

- ☐ Am Ausgangspunkt
- ☐ Weiter im Norden
- ☐ Weiter im Süden

Für den Reisepass

Wenn du die Station geschafft hast, kannst du deinen Hamburg-Reisestempel ausmalen.





Station 8 – Nordsee

Willkommen an der Nordsee!

Die Nordsee liegt im Norden Deutschlands und gehört zum Atlantischen Ozean. An der deutschen Nordseeküste gibt es lange Strände, Dünen, Deiche und kleine Küstenorte. Vor der Küste liegen mehrere Inseln, zum Beispiel Sylt, Föhr, Amrum und die ostfriesischen Inseln. Die Nordsee ist ein wichtiger Lebensraum für viele Tiere und Pflanzen.

Eine besondere Landschaft an der deutschen Nordseeküste ist das Wattenmeer. Dort kann man bei Ebbe über den Meeresboden laufen. Dabei werden Sand, Schlick und kleine Wasserläufe sichtbar. Zwischen den Steinen und im Watt leben zum Beispiel Wattwürmer, Muscheln, Schnecken und Krebse. Auch viele Vögel suchen dort nach Nahrung. Bei Flut kommt das Wasser zurück und große Teile des Watts werden wieder vom Meer bedeckt.

An der Nordseeküste sind die Menschen schon lange mit dem Meer verbunden. Deiche schützen das Land vor Sturmfluten. Schiffe fahren auf der Nordsee und transportieren Waren in viele Länder. Die Küste ist außerdem ein beliebtes Urlaubsziel. Spaziergänge am Strand, Wattwanderungen und das Beobachten von Vögeln gehören zu typischen Erlebnissen an der Nordsee.

Schon gewusst?

Das Wattenmeer an der deutschen, niederländischen und dänischen Nordseeküste ist ein UNESCO-Weltnaturerbe. Es gehört zu den größten zusammenhängenden Wattlandschaften der Welt.

Deine Aufgabe – Ebbe oder Flut?

Ordne die Aussagen zu:

EBBE | FLUT

Das Wasser zieht sich zurück. → _____

Das Watt wird sichtbar. → _____

Das Wasser kommt zurück. → _____

Das Meer bedeckt wieder große Teile des Watts. → _____

Bewegungsaufgabe:
Stellt Ebbe und Flut gemeinsam nach:
Bei „Ebbe" geht ihr langsam zurück.
Bei „Flut" kommt ihr wieder aufeinander zu.

Für den Reisepass

Wenn du die Station geschafft hast, kannst du deinen Nordsee-Reisestempel ausmalen.



REISEPASS



MEINE REISE DURCH DEUTSCHLAND

Wiemann Lehrmittel

MEINE REISE DURCH DEUTSCHLAND

Name:

Klasse/ Gruppe:

Startdatum:

In diesem Bundesland wohne ich:

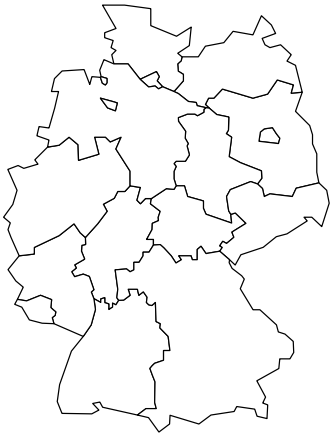

MEINE REISEZIELE

Ostsee

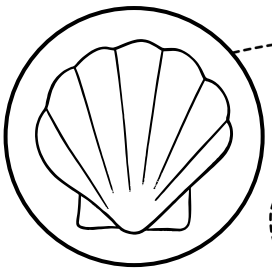

Berlin



Dresden



München



MEINE REISEZIELE

Harz



Köln



Hamburg



Nordsee



MEINE REISESTATIONEN

Meine Station:

Das habe ich gelernt:

Das hat mir gefallen:

Meine Station:

Das habe ich gelernt:

Das hat mir gefallen:

MEINE REISESTATIONEN

Meine Station:

Das habe ich gelernt:

Das hat mir gefallen:

Meine Station:

Das habe ich gelernt:

Das hat mir gefallen:

MEINE REISESTATIONEN

Meine Station:

Das habe ich gelernt:

Das hat mir gefallen:

Meine Station:

Das habe ich gelernt:

Das hat mir gefallen:

MEINE REISESTATIONEN

Meine Station:

Das habe ich gelernt:

Das hat mir gefallen:

Meine Station:

Das habe ich gelernt:

Das hat mir gefallen:

MEINE DEUTSCHLANDKARTE

Kannst du die Stationen auf der Karte wiederfinden?

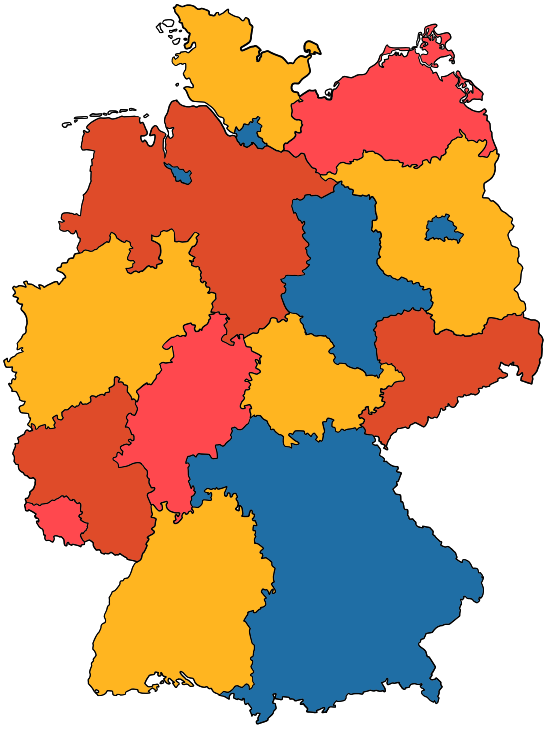

MEINE REISESTATIONEN

Ich habe _____ Stationen besucht.

Meine Lieblingsstation war:

_____

_____

_____

Das möchte ich mir merken:

_____

_____

_____

_____

Mein persönlicher Reisestempel:

POSTKARTE

ADRESSE:



Wiemann Lehrmittel®